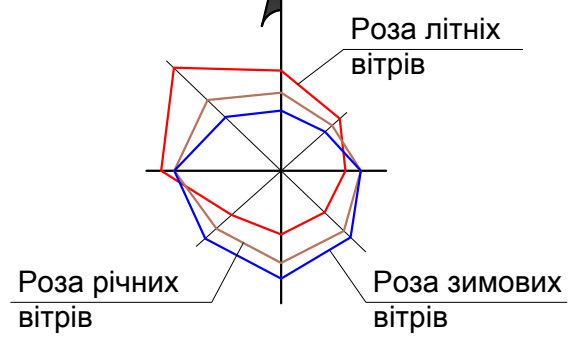


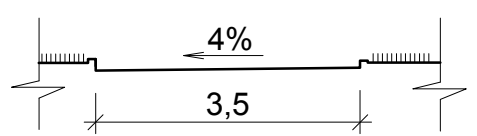
ПН



УМОВНІ ПОЗНАЧЕННЯ

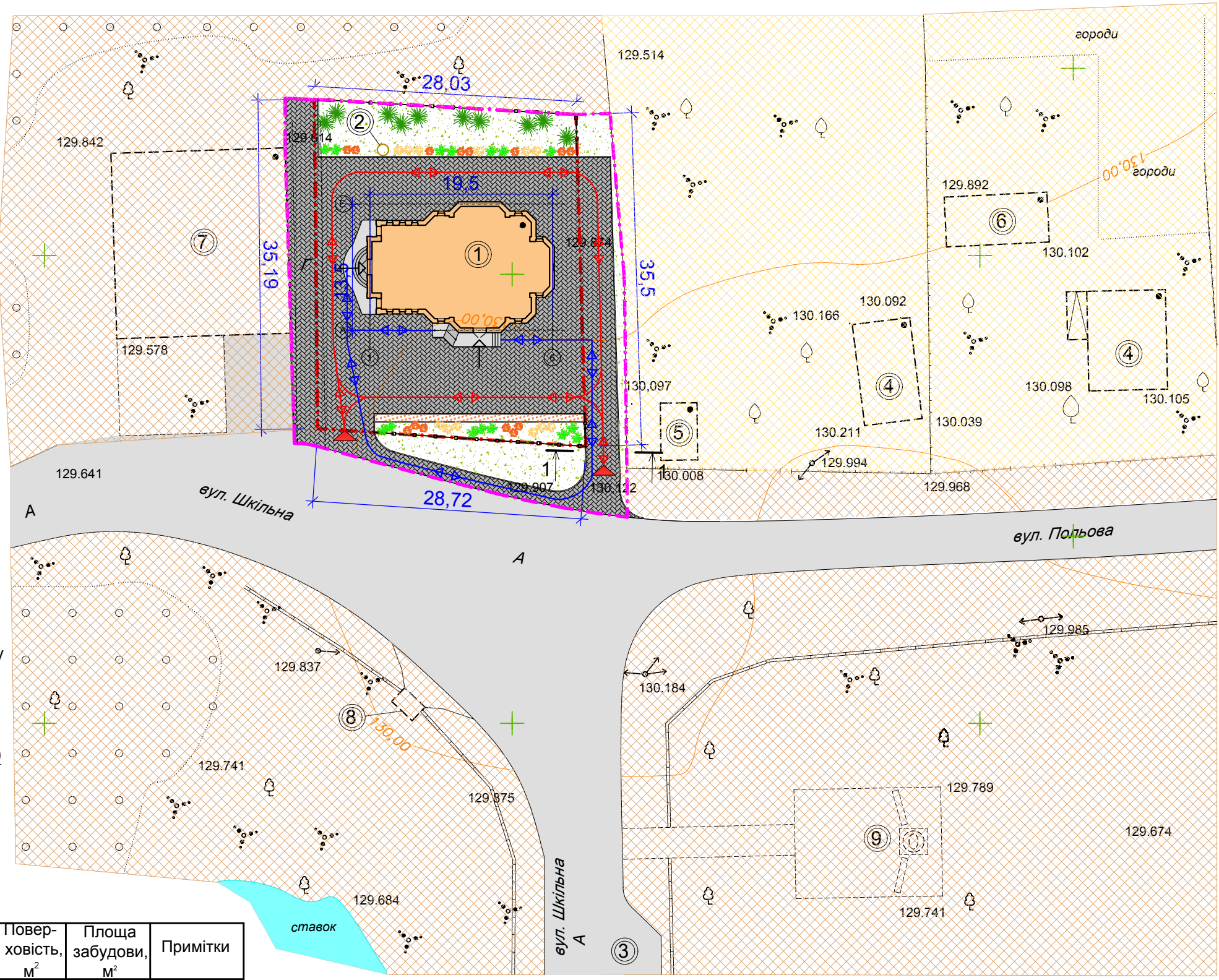
- Межа земельної ділянки
- Межа благоустрою
- Існуючі будівлі та споруди
- Будівлі та споруди, що проектуються
- Існуючі дерева
- Землі для будівництва і обслуговування житлового будинку, господарських будівель і споруд (присадибна ділянка)
- Землі сільської ради
- Існуюча повітряна лінія електропередач 0,22(0,4)кВ (виконана СІП) В'їзд-виїзд (вхід) на територію
- Вхід в будівлю
- Проектна огорожа
- Проектний тротуарний бордюр
- Проектний квітник з багаторічних рослин
- Проектне покриття плиткою ФЕМ
- Газон
- Проектні кущові насадження
- Проектні туї
- Схема руху транспорту по території
- Схема руху пішоходів по території

Поперечний профіль проїзду (1:100)
Розріз 1-1.



ЕКСПЛІКАЦІЯ БУДІВЕЛЬ І СПОРУД

№п/п	Найменування та позначка	Поверховість, м ²	Площа забудови, м ²	Примітки
1	Церква	1	251	Проектний
2	Локальні очисні споруди сучасного типу	—	—	Проектний
3	Існуюча автостоянка (за межами ділянки проектування)	—	—	Існуючий
4	Житловий будинок (за межами ділянки проектування)	1	—	Існуючий
5	Господарська будівля без утримання худоби (за межами ділянки проектування)	1	—	Існуючий
6	Навіс (за межами ділянки проектування)	1	—	Існуючий
7	Будівля магазину (за межами ділянки проектування)	1	—	Існуючий
8	Зупинка громадського транспорту (за межами ділянки проектування)	—	—	Існуючий
9	Пам'ятник (за межами ділянки проектування)	—	—	Існуючий



Погоджено:

Зам.інв.№

Підпис і дата

Інв.№ об.

01.10-20-ДПТ					
Детальний план території земельної ділянки орієнтовною площею 0,1000га, за адресою в с.Пустотине, вул.Шкільна, Чернігівської області Носівського району, для будівництва церкви					
Зм.	Кільк.	Арк.	Недок.	Підпис	Дата
ГАП		Яворовський			
Розробив		Яворовський			
Перевірив		Овдієнко			
Н.контр.		Овдієнко			
				Стадія	Аркуш
				РП	6
				ФОРМАНДАТ ФОП Овдієнко Вадим Олександрович	